








 **AUDERGHEM - PLAN COMMUNAL DE MOBILITE**  
**OUDERGEM - GEMEENTELIJK MOBILITEITSPLAN**

**CARTE A1 : CONTEXTE GLOBAL DE LA MOBILITE DANS LE SUD-EST BRUXELLOIS**  
**KAART A1 : ALGEMENE CONTEXT VAN DE MOBILITEIT IN HET ZUIDOOSTEN VAN BRUSSEL**

CLASSIFICATION DES VOIRIES		KLASSEEREN VAN DE WEGEN	
CHEMIN DE FER + GARE 	SPOORLIJN + STATION	 AUTOSNELWEG (IRIS - vervoerplan)	AUTOSNELWEG (IRIS - vervoerplan)
STATION DE METRO 	METROSTATION	 GROOTSTEDELIJKE WEG (IRIS - vervoerplan)	GROOTSTEDELIJKE WEG (IRIS - vervoerplan)
LIGNE DE METRO 	METROLIJN	 HOOFDWEG (IRIS - vervoerplan)	HOOFDWEG (IRIS - vervoerplan)
		 WIJKENNET (IRIS - vervoerplan)	WIJKENNET (IRIS - vervoerplan)

0 100 200 300 400 500m  
 Source : BRAT - Janvier 2007  
 Bron: BRAT - Januari 2007

 Réalisé au moyen de Vervvaardigd met BRUSSELS URBIS ©

**WATERMAEL-BOITSFORT**  
**WATERMAAL-BOSVOORDE**

**JESUS-EIK**

**OVERIJSE**

**WOLUWE-ST-PIERRE**  
**ST-PIETERS-WOLUWE**

**KRAAINEM**

**ETTERBEEK**

**IXELLES**  
**ELSENE**

**AUDERGHEM**  
**OUDERGEM**

**TERVUREN**

**WATERMAEL-BOITSFORT**  
**WATERMAAL-BOSVOORDE**

**JESUS-EIK**

**OVERIJSE**